

Филиал публично-правовой компании "Роскадастр" по Тульской области

полное наименование органа регистрации прав

Выписка из Единого государственного реестра недвижимости об объекте недвижимости

Сведения о характеристиках объекта недвижимости

На основании запроса от 30.10.2025, поступившего на рассмотрение 30.10.2025, сообщаем, что согласно записям Единого государственного реестра недвижимости:

Раздел 1 Лист 1

Земельный участок			
вид объекта недвижимости			
Лист № 1 раздела 1	Всего листов раздела 1: 3	Всего разделов: 8	Всего листов выписки: 16
30.10.2025г. № КУВИ-001/2025-199875311			
Кадастровый номер:	71:30:090402:467		
Номер кадастрового квартала:	71:30:090402		
Дата присвоения кадастрового номера:	06.11.2012		
Ранее присвоенный государственный учетный номер:	данные отсутствуют		
Адрес:	г. Тула, Центральный район, пос. Угольный, ул. Кирпичная, д. 1		
Площадь:	1041 +/- 16		
Кадастровая стоимость, руб.:	1768502.85		
Кадастровые номера расположенных в пределах земельного участка объектов недвижимости:	71:30:090202:594, 71:00:000000:59355		
Кадастровые номера объектов недвижимости, из которых образован объект недвижимости:	данные отсутствуют		
Кадастровые номера образованных объектов недвижимости:	71:30:090402:956		
Категория земель:	Земли населенных пунктов		
Виды разрешенного использования:	для индивидуального жилищного строительства		
Сведения о кадастровом инженере:	Никонорова Елена Юрьевна, дата завершения кадастровых работ: 10.11.2012 Хасанова Татьяна Валерьевна, № 1017, в Ассоциация "Гильдия Кадастровых Инженеров", СНИЛС 14740217745, договор на выполнение кадастровых работ от 03.10.2024 № 2024.254, дата завершения кадастровых работ: 03.12.2024		
Сведения о лесах, водных объектах и об иных природных объектах, расположенных в пределах земельного участка:	данные отсутствуют		
Сведения о том, что земельный участок полностью расположен в границах зоны с особыми условиями использования территории, территории объекта культурного наследия, публичного сервитута:	данные отсутствуют		



ДОКУМЕНТ ПОДПИСАН
ЭЛЕКТРОННОЙ ПОДПИСЬЮ

Сертификат: 0091AAF5A599507BC7E6D39D2DFA052F9A

Владелец: ФЕДЕРАЛЬНАЯ СЛУЖБА ГОСУДАРСТВЕННОЙ
РЕГИСТРАЦИИ, КАДАСТРА И КАРТОГРАФИИ
Действителен: с 16.09.2025 по 10.12.2026

полное наименование должности

инициалы, фамилия

Земельный участок			
вид объекта недвижимости			
Лист № 2 раздела 1	Всего листов раздела 1: 3	Всего разделов: 8	Всего листов выписки: 16
30.10.2025г. № КУВИ-001/2025-199875311			
Кадастровый номер:		71:30:090402:467	
Сведения о том, что земельный участок расположен в границах особой экономической зоны, территории опережающего развития, зоны территориального развития в Российской Федерации, игровой зоны:		данные отсутствуют	
Сведения о том, что земельный участок расположен в границах особо охраняемой природной территории, Байкальской природной территории и ее экологических зон, лесопарковом зеленом поясе, охотничьего угодья, лесничества:		данные отсутствуют	
Сведения о расположении земельного участка и (или) расположенного на нем объекта недвижимости в границах территории, в отношении которой принято решение о резервировании земель для государственных или муниципальных нужд:		данные отсутствуют	
Сведения о результатах проведения государственного земельного надзора:		данные отсутствуют	
Сведения о расположении земельного участка в границах территории, в отношении которой утвержден проект межевания территории:		данные отсутствуют	
Условный номер земельного участка:		данные отсутствуют	
Сведения о принятии акта и (или) заключении договора, предусматривающих предоставление в соответствии с земельным законодательством исполнительным органом государственным органом власти или органом местного самоуправления, находящегося в государственной или муниципальной собственности земельного участка для строительства наемного дома социального использования или наемного дома коммерческого использования:		данные отсутствуют	
Сведения о том, что земельный участок или земельные участки образованы на основании решения об изъятии земельного участка и (или) расположенного на нем объекта недвижимости для государственных или муниципальных нужд:		данные отсутствуют	
Сведения о том, что земельный участок образован из земель или земельного участка, государственная собственность на которые не разграничена:		данные отсутствуют	

полное наименование должности	 ДОКУМЕНТ ПОДПИСАН ЭЛЕКТРОННОЙ ПОДПИСЬЮ Сертификат: 0091AAF5A599507BC7E6D39D2DFA052F9A Владелец: ФЕДЕРАЛЬНАЯ СЛУЖБА ГОСУДАРСТВЕННОЙ РЕГИСТРАЦИИ, КАДАСТРА И КАРТОГРАФИИ Действителен: с 16.09.2025 по 10.12.2026		инициалы, фамилия

Земельный участок			
вид объекта недвижимости			
Лист № 3 раздела 1	Всего листов раздела 1: 3	Всего разделов: 8	Всего листов выписки: 16
30.10.2025г. № КУВИ-001/2025-199875311			
Кадастровый номер:		71:30:090402:467	
Сведения о наличии земельного спора о местоположении границ земельных участков:		данные отсутствуют	
Статус записи об объекте недвижимости:		Сведения об объекте недвижимости имеют статус "актуальные"	
Особые отметки:		Сведения об ограничениях права на объект недвижимости, обременениях данного объекта, не зарегистрированных в реестре прав, ограничений прав и обременений недвижимого имущества: вид ограничения (обременения): ограничения прав на земельный участок, предусмотренные статьей 56 Земельного кодекса Российской Федерации; срок действия: с 21.10.2020; реквизиты документа-основания: об утверждении Правил охраны линий и сооружений связи Российской Федерации от 09.06.1995 № 578 выдан: Правительство РФ. вид ограничения (обременения): ограничения прав на земельный участок, предусмотренные статьей 56 Земельного кодекса Российской Федерации; срок действия: с 17.03.2023; реквизиты документа-основания: распоряжение "Об утверждении границ охранных зон объектов газоснабжения и установлении ограничений (обременений) на входящие в них земельные участки расположенные в населенном пункте город Тула". от 20.01.2023 № 100 выдан: МИИЗО по ТО; распоряжение "Об утверждении границ охранных зон объектов газоснабжения и установлении ограничений (обременений) на входящие в них земельные участки расположенные в населенном пункте город Тула". от 20.01.2023 № 100 выдан: МИИЗО по ТО.	
Получатель выписки:		Комитет имущественных и земельных отношений администрации города Тулы	


полное наименование должности	 ДОКУМЕНТ ПОДПИСАН ЭЛЕКТРОННОЙ ПОДПИСЬЮ Сертификат: 0091AAF5A599507BC7E6D39D2DFA052F9A Владелец: ФЕДЕРАЛЬНАЯ СЛУЖБА ГОСУДАРСТВЕННОЙ РЕГИСТРАЦИИ, КАДАСТРА И КАРТОГРАФИИ Действителен: с 16.09.2025 по 10.12.2026	инициалы, фамилия

Выписка из Единого государственного реестра недвижимости об объекте недвижимости
Сведения о зарегистрированных правах

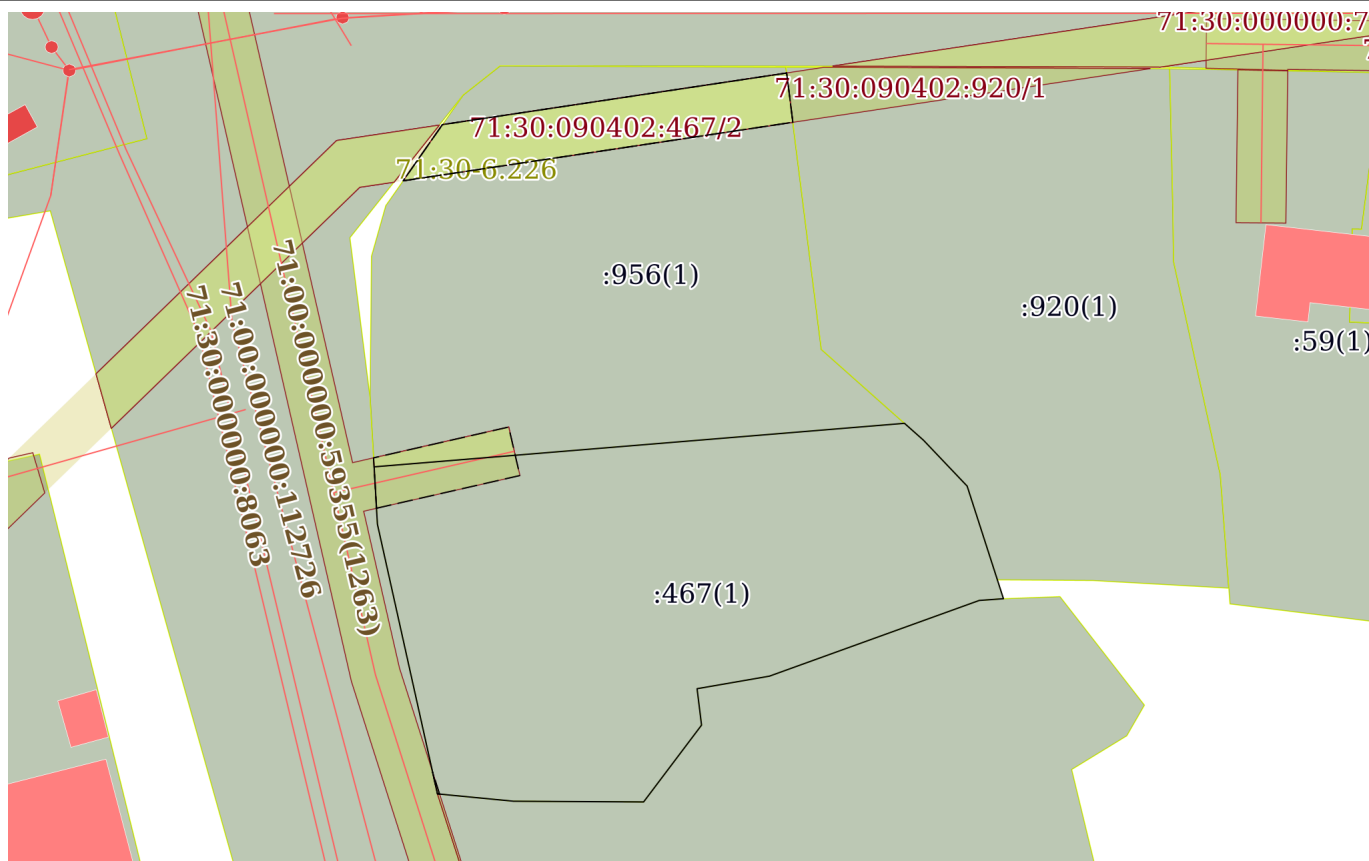
Земельный участок			
вид объекта недвижимости			
Лист № 1 раздела 2		Всего листов раздела 2: 2	Всего разделов: 8
Всего листов выписки: 16			
30.10.2025г. № КУВИ-001/2025-199875311			
Кадастровый номер:		71:30:090402:467	
1	Правообладатель (правообладатели):	1.1	Муниципальное образование город Тула
	Сведения о возможности предоставления третьим лицам персональных данных физического лица:	1.1.1	данные отсутствуют
2	Вид, номер, дата и время государственной регистрации права:	2.1	Собственность 71-71-01/082/2014-601 25.04.2014 00:00:00
3	Сведения об осуществлении государственной регистрации сделки, права без необходимого в силу закона согласия третьего лица, органа:	3.1	данные отсутствуют
4	Ограничение прав и обременение объекта недвижимости:	не зарегистрировано	
5	Договоры участия в долевом строительстве:	не зарегистрировано	
6	Заявленные в судебном порядке права требования:	данные отсутствуют	
7	Сведения о возможности предоставления третьим лицам персональных данных физического лица	данные отсутствуют	
8	Сведения о возражении в отношении зарегистрированного права:	данные отсутствуют	
9	Сведения о наличии решения об изъятии объекта недвижимости для государственных и муниципальных нужд:	данные отсутствуют	
10	Сведения о невозможности государственной регистрации без личного участия правообладателя или его законного представителя:	данные отсутствуют	
11	Правопритязания и сведения о наличии поступивших, но не рассмотренных заявлений о проведении государственной регистрации права (перехода, прекращения права), ограничения права или обременения объекта недвижимости, сделки в отношении объекта недвижимости:	отсутствуют	

		ДОКУМЕНТ ПОДПИСАН ЭЛЕКТРОННОЙ ПОДПИСЬЮ	
Сертификат: 0091AAF5A599507BC7E6D39D2DFA052F9A		Владелец: ФЕДЕРАЛЬНАЯ СЛУЖБА ГОСУДАРСТВЕННОЙ РЕГИСТРАЦИИ, КАДАСТРА И КАРТОГРАФИИ	
Действителен: с 16.09.2025 по 10.12.2026			
полное наименование должности		инициалы, фамилия	

Земельный участок			
вид объекта недвижимости			
Лист № 2 раздела 2	Всего листов раздела 2: 2	Всего разделов: 8	Всего листов выписки: 16
30.10.2025г. № КУВИ-001/2025-199875311			
Кадастровый номер:		71:30:090402:467	
11	Сведения о невозможности государственной регистрации перехода, прекращения, ограничения права на земельный участок из земель сельскохозяйственного назначения:	данные отсутствуют	

полное наименование должности	 ДОКУМЕНТ ПОДПИСАН ЭЛЕКТРОННОЙ ПОДПИСЬЮ Сертификат: 0091AAF5A599507BC7E6D39D2DFA052F9A Владелец: ФЕДЕРАЛЬНАЯ СЛУЖБА ГОСУДАРСТВЕННОЙ РЕГИСТРАЦИИ, КАДАСТРА И КАРТОГРАФИИ Действителен: с 16.09.2025 по 10.12.2026	инициалы, фамилия

План (чертеж, схема) земельного участка



Условные обозначения:



Владелец: ФЕДЕРАЛЬНАЯ СЛУЖБА ГОСУДАРСТВЕННОЙ
РЕГИСТРАЦИИ, КАДАСТРА И КАРТОГРАФИИ
Действителен: с 16.09.2025 по 10.12.2026

инициалы, фамилия

Выписка из Единого государственного реестра недвижимости об объекте недвижимости
Описание местоположения земельного участка

Земельный участок			
вид объекта недвижимости			
Лист № 1 раздела 3.1		Всего листов раздела 3.1: 1	Всего разделов: 8
Всего листов выписки: 16			
30.10.2025г. № КУВИ-001/2025-199875311			
Кадастровый номер:		71:30:090402:467	

Описание местоположения границ земельного участка							
№ п/п	Номер точки		Дирекционный угол	Горизонтальное проложение, м	Описание закрепления на местности	Кадастровые номера смежных участков	Сведения об адресах правообладателей смежных земельных участков
	начальная	конечная					
1	2	3	4	5	6	7	8
1	1.1.1	1.1.2	136°25.9`	5.09	данные отсутствуют	71:30:090402:920(1)	301900, обл. Тульская, р-н. Тепло-Огаревский, рп. Теплое, ул. Советская, д. 38, кв. 24; адрес отсутствует
2	1.1.2	1.1.3	162°8.2`	9.52	данные отсутствуют	данные отсутствуют	данные отсутствуют
3	1.1.3	1.1.4	265°53.6`	1.96	данные отсутствуют	71:30:090402:468(1)	адрес отсутствует
4	1.1.4	1.1.5	250°9.1`	17.94	данные отсутствуют	71:30:090402:468(1)	адрес отсутствует
5	1.1.5	1.1.6	260°9.3`	5.91	данные отсутствуют	71:30:090402:468(1)	адрес отсутствует
6	1.1.6	1.1.7	172°59.7`	2.95	данные отсутствуют	71:30:090402:468(1)	адрес отсутствует
7	1.1.7	1.1.8	217°1.1`	7.74	данные отсутствуют	71:30:090402:468(1)	адрес отсутствует
8	1.1.8	1.1.9	270°19.7`	10.47	данные отсутствуют	71:30:090402:468(1)	адрес отсутствует
9	1.1.9	1.1.10	275°31.0`	6.14	данные отсутствуют	71:30:090402:468(1)	адрес отсутствует
10	1.1.10	1.1.11	347°27.1`	22.23	данные отсутствуют	71:30:000000:7685(3)	адрес отсутствует; 1027100756870
11	1.1.11	1.1.12	356°46.3`	4.62	данные отсутствуют	71:30:000000:7685(3)	адрес отсутствует; 1027100756870
12	1.1.12	1.1.13	85°18.5`	42.79	данные отсутствуют	71:30:090402:956(1)	данные отсутствуют
13	1.1.13	1.1.1	131°38.0`	2.05	данные отсутствуют	71:30:090402:920(1)	301900, обл. Тульская, р-н. Тепло-Огаревский, рп. Теплое, ул. Советская, д. 38, кв. 24; адрес отсутствует

полное наименование должности		 ДОКУМЕНТ ПОДПИСАН ЭЛЕКТРОННОЙ ПОДПИСЬЮ Сертификат: 0091AAF5A599507BC7E6D39D2DFA052F9A Владелец: ФЕДЕРАЛЬНАЯ СЛУЖБА ГОСУДАРСТВЕННОЙ РЕГИСТРАЦИИ, КАДАСТРА И КАРТОГРАФИИ Действителен: с 16.09.2025 по 10.12.2026	инициалы, фамилия

Выписка из Единого государственного реестра недвижимости об объекте недвижимости
Описание местоположения земельного участка

Земельный участок			
вид объекта недвижимости			
Лист № 1 раздела 3.2	Всего листов раздела 3.2: 1	Всего разделов: 8	Всего листов выписки: 16
30.10.2025г. № КУВИ-001/2025-199875311			
Кадастровый номер:		71:30:090402:467	

Сведения о характерных точках границы земельного участка				
Система координат				
Номер точки	Координаты, м		Описание закрепления на местности	Средняя квадратичная погрешность определения координат характерных точек границ земельного участка, м
	X	Y		
1	2	3	4	5
1	733907.48	262103.85	-	0.1
2	733903.79	262107.36	-	0.1
3	733894.73	262110.28	-	0.1
4	733894.59	262108.33	-	0.1
5	733888.5	262091.46	-	0.1
6	733887.49	262085.64	-	0.1
7	733884.56	262086	-	0.1
8	733878.38	262081.34	-	0.1
9	733878.44	262070.87	-	0.1
10	733879.03	262064.76	-	0.1
11	733900.73	262059.93	-	0.1
12	733905.34	262059.67	-	-
13	733908.84	262102.32	-	-
1	733907.48	262103.85	-	0.1

полное наименование должности	<div><p>ДОКУМЕНТ ПОДПИСАН ЭЛЕКТРОННОЙ ПОДПИСЬЮ</p><p>Сертификат: 0091AAF5A599507BC7E6D39D2DFA052F9A</p><p>Владелец: ФЕДЕРАЛЬНАЯ СЛУЖБА ГОСУДАРСТВЕННОЙ РЕГИСТРАЦИИ, КАДАСТРА И КАРТОГРАФИИ</p><p>Действителен: с 16.09.2025 по 10.12.2026</p></div>	инициалы, фамилия

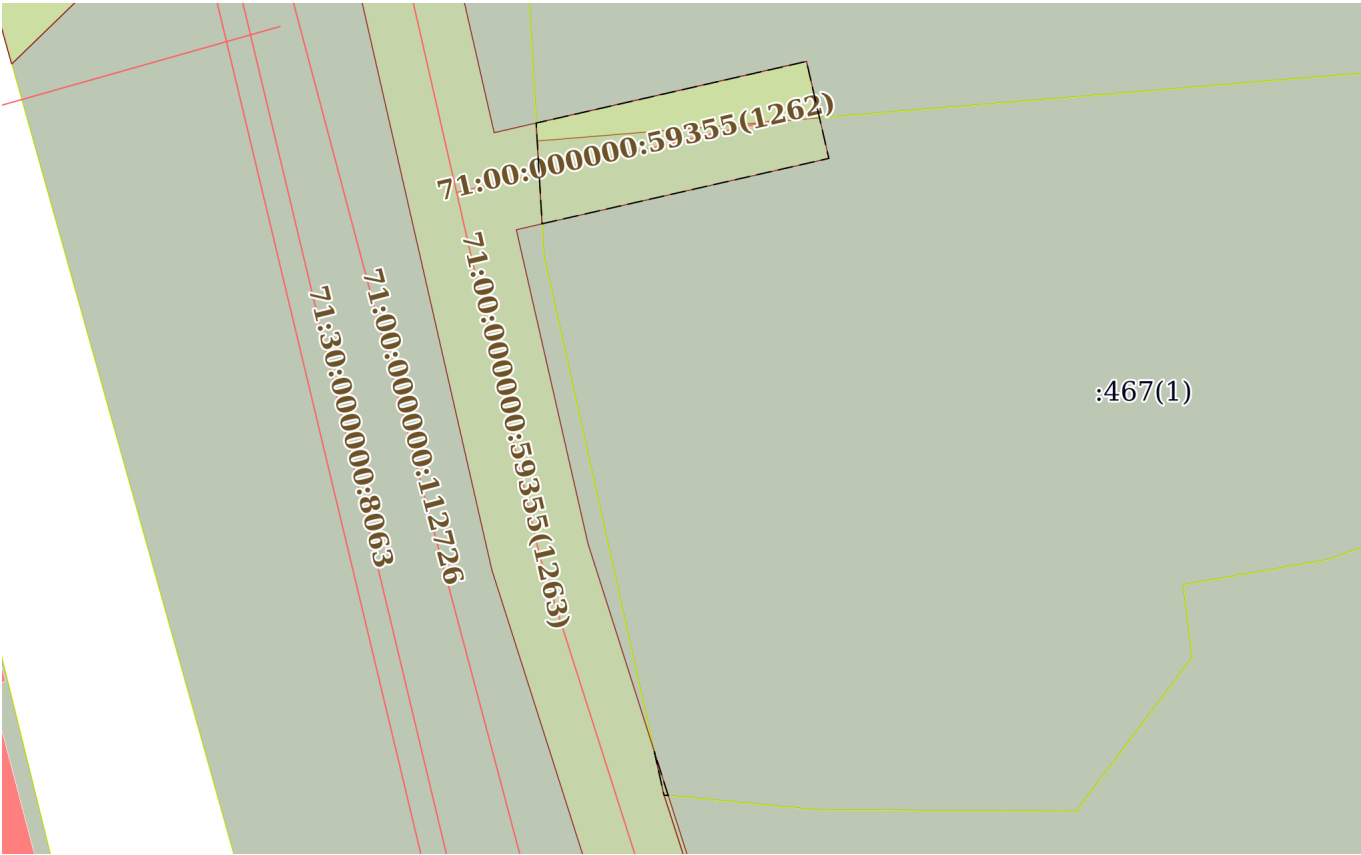
Выписка из Единого государственного реестра недвижимости об объекте недвижимости
Сведения о частях земельного участка

Земельный участок			
вид объекта недвижимости			
Лист № 1 раздела 4	Всего листов раздела 4: 3	Всего разделов: 8	Всего листов выписки: 16
30.10.2025г. № КУВИ-001/2025-199875311			
Кадастровый номер:		71:30:090402:467	
План (чертеж, схема) части земельного участка		Учетный номер части: 71:30:090402:467/2	
Масштаб 1:200		Условные обозначения:	

полное наименование должности	 ДОКУМЕНТ ПОДПИСАН ЭЛЕКТРОННОЙ ПОДПИСЬЮ Сертификат: 0091AAF5A599507BC7E6D39D2DFA052F9A Владелец: ФЕДЕРАЛЬНАЯ СЛУЖБА ГОСУДАРСТВЕННОЙ РЕГИСТРАЦИИ, КАДАСТРА И КАРТОГРАФИИ Действителен: с 16.09.2025 по 10.12.2026	инициалы, фамилия

Земельный участок			
вид объекта недвижимости			
Лист № 2 раздела 4	Всего листов раздела 4: 3	Всего разделов: 8	Всего листов выписки: 16
30.10.2025г. № КУВИ-001/2025-199875311			
Кадастровый номер:		71:30:090402:467	
План (чертеж, схема) части земельного участка		Учетный номер части: 71:30:090402:467/3	
Масштаб 1:200	Условные обозначения:		


полное наименование должности	 ДОКУМЕНТ ПОДПИСАН ЭЛЕКТРОННОЙ ПОДПИСЬЮ Сертификат: 0091AAF5A599507BC7E6D39D2DFA052F9A Владелец: ФЕДЕРАЛЬНАЯ СЛУЖБА ГОСУДАРСТВЕННОЙ РЕГИСТРАЦИИ, КАДАСТРА И КАРТОГРАФИИ Действителен: с 16.09.2025 по 10.12.2026	инициалы, фамилия

Земельный участок			
вид объекта недвижимости			
Лист № 3 раздела 4	Всего листов раздела 4: 3	Всего разделов: 8	Всего листов выписки: 16
30.10.2025г. № КУВИ-001/2025-199875311			
Кадастровый номер:		71:30:090402:467	
План (чертеж, схема) части земельного участка		Учетный номер части: 71:30:090402:467/4	
			
Масштаб 1:300	Условные обозначения:		

полное наименование должности	 ДОКУМЕНТ ПОДПИСАН ЭЛЕКТРОННОЙ ПОДПИСЬЮ Сертификат: 0091AAF5A599507BC7E6D39D2DFA052F9A Владелец: ФЕДЕРАЛЬНАЯ СЛУЖБА ГОСУДАРСТВЕННОЙ РЕГИСТРАЦИИ, КАДАСТРА И КАРТОГРАФИИ Действителен: с 16.09.2025 по 10.12.2026	инициалы, фамилия

Выписка из Единого государственного реестра недвижимости об объекте недвижимости
Сведения о частях земельного участка

Земельный участок		
вид объекта недвижимости		
Лист № 1 раздела 4.1	Всего листов раздела 4.1: 2	Всего разделов: 8
Всего листов выписки: 16		
30.10.2025г. № КУВИ-001/2025-199875311		
Кадастровый номер:		71:30:090402:467
Учетный номер части	Площадь, м2	Содержание ограничения в использовании или ограничения права на объект недвижимости или обременения объекта недвижимости
1	2	3
71:30:090402:467/2	119	данные отсутствуют
71:30:090402:467/3	119	вид ограничения (обременения): ограничения прав на земельный участок, предусмотренные статьей 56 Земельного кодекса Российской Федерации; Срок действия: не установлен; реквизиты документа-основания: об утверждении Правил охраны линий и сооружений связи Российской Федерации от 09.06.1995 № 578 выдан: Правительство РФ; Содержание ограничения (обременения): Согласно п. 48 Постановления правительства РФ от 9 июня 1995 г. № 578 «Об утверждении Правил охраны линий и сооружений связи Российской Федерации», в пределах охранных зон без письменного согласия и присутствия представителей предприятий, эксплуатирующих линии связи и линии радиофикации, юридическим и физическим лицам запрещается: а) осуществлять всякого рода строительные, монтажные и взрывные работы, планировку грунта землеройными механизмами (за исключением зон песчаных барханов) и земляные работы (за исключением вспашки на глубину не более 0,3 метра); б) производить геолого-съёмочные, поисковые, геодезические и другие изыскательские работы, которые связаны с бурением скважин, шурфованием, взятием проб грунта, осуществлением взрывных работ; в) производить посадку деревьев, располагать полевые станы, содержать скот, складировать материалы, корма и удобрения, жечь костры, устраивать стрельбища; г) устраивать проезды и стоянки автотранспорта, тракторов и механизмов, провозить негабаритные грузы под проводами воздушных линий связи и линий радиофикации, строить каналы (арыки), устраивать заграждения и другие препятствия; д) устраивать причалы для стоянки судов, барж и плавучих кранов, производить погрузочно-разгрузочные, подводно-технические, дноуглубительные и землечерпательные работы, выделять рыбопромысловые участки, производить добычу рыбы, других водных животных, а также водных растений придонными орудиями лова, устраивать водопои, производить колку и заготовку льда. Судам и другим плавучим средствам запрещается бросать якоря, проходить с отданными якорями, цепями, лотами, волокушами и тралами; е) производить строительство и реконструкцию линий электропередач, радиостанций и других объектов, излучающих электромагнитную энергию и оказывающих опасное воздействие на линии связи и линии радиофикации; ж) производить защиту подземных коммуникаций от коррозии без учета проходящих подземных кабельных линий связи.; Реестровый номер границы: 71:30-6.226; Вид объекта реестра границ: Зона с особыми условиями использования территории; Вид зоны по документу: Сооружение (телефонная канализация с 140 железобетонными колодцами) по адресу: Тульская область, г. Тула, Центральный район, пос. Скуратовский до ул. Л. Толстого (от АТС - 313); Тип зоны: Охранная



ДОКУМЕНТ ПОДПИСАН
ЭЛЕКТРОННОЙ ПОДПИСЬЮ

Сертификат: 0091AAF5A599507BC7E6D39D2DFA052F9A
Владелец: ФЕДЕРАЛЬНАЯ СЛУЖБА ГОСУДАРСТВЕННОЙ
РЕГИСТРАЦИИ, КАДАСТРА И КАРТОГРАФИИ
Действителен: с 16.09.2025 по 10.12.2026

полное наименование должности	инициалы, фамилия
-------------------------------	-------------------

Земельный участок			
вид объекта недвижимости			
Лист № 2 раздела 4.1	Всего листов раздела 4.1: 2	Всего разделов: 8	Всего листов выписки: 16
30.10.2025г. № КУВИ-001/2025-199875311			
Кадастровый номер:		71:30:090402:467	
71:30:090402:467/4	46	<p>зона линий и сооружений связи и линий и сооружений радиофикации</p> <p>вид ограничения (обременения): ограничения прав на земельный участок, предусмотренные статьей 56 Земельного кодекса Российской Федерации; Срок действия: не установлен; реквизиты документа-основания: распоряжение "Об утверждении границ охранных зон объектов газоснабжения и установлении ограничений (обременений) на входящие в них земельные участки расположенные в населенном пункте город Тула". от 20.01.2023 № 100 выдан: МИИЗО по ТО; распоряжение "Об утверждении границ охранных зон объектов газоснабжения и установлении ограничений (обременений) на входящие в них земельные участки расположенные в населенном пункте город Тула". от 20.01.2023 № 100 выдан: МИИЗО по ТО; Содержание ограничения (обременения): На земельные участки, входящие в охранные зоны газораспределительных сетей, в целях предупреждения их повреждения или нарушения условий их нормальной эксплуатации налагаются ограничения (обременения), которыми запрещается лицам, указанным в пункте 2 настоящих Правил: а) строить объекты жилищно- гражданского и производственного назначения; б) сносить и реконструировать мосты, коллекторы, автомобильные и железные дороги с расположенными на них газораспределительными сетями без предварительного выноса этих газопроводов по согласованию с эксплуатационными организациями; в) разрушать берегоукрепительные сооружения, водопропускные устройства, земляные и иные сооружения, предохраняющие газораспределительные сети от разрушений; г) перемещать, повреждать, засыпать и уничтожать опознавательные знаки, контрольно-измерительные пункты и другие устройства газораспределительных сетей; д) устраивать свалки и склады, разливать растворы кислот, солей, щелочей и других химически активных веществ; е) огораживать и перегораживать охранные зоны, препятствовать доступу персонала эксплуатационных организаций к газораспределительным сетям, проведению обслуживания и устранению повреждений газораспределительных сетей; ж) разводить огонь и размещать источники огня; з) рыть погреба, копать и обрабатывать почву сельскохозяйственными и мелиоративными орудиями и механизмами на глубину более 0,3 метра; и) открывать калитки и двери газорегуляторных пунктов, станций катодной и дренажной защиты, люки подземных колодцев, включать или отключать электроснабжение средств связи, освещения и систем телемеханики; к) набрасывать, приставлять и привязывать к опорам и надземным газопроводам, ограждениям и зданиям газораспределительных сетей посторонние предметы, лестницы, влезать на них; л) самовольно подключаться к газораспределительным сетям.; Реестровый номер границы: 71:00-6.1230; Вид объекта реестра границ: Зона с особыми условиями использования территории; Вид зоны по документу: Охранная зона объекта газоснабжения: "Сооружение - производственно-газовый комплекс: газопровод среднего давления подземный, участок №1-13, протяженностью 35,71439км.; газопровод низкого давления, подземный, участок №14-26,29, протяженностью 175,437"; Тип зоны: Охранная зона инженерных коммуникаций; Номер: б/н</p>	


полное наименование должности	 ДОКУМЕНТ ПОДПИСАН ЭЛЕКТРОННОЙ ПОДПИСЬЮ Сертификат: 0091AA5A599507BC7E6D39D2DFA052F9A Владелец: ФЕДЕРАЛЬНАЯ СЛУЖБА ГОСУДАРСТВЕННОЙ РЕГИСТРАЦИИ, КАДАСТРА И КАРТОГРАФИИ Действителен: с 16.09.2025 по 10.12.2026	инициалы, фамилия

Выписка из Единого государственного реестра недвижимости об объекте недвижимости
Сведения о частях земельного участка

Земельный участок					
вид объекта недвижимости					
Лист № 1 раздела 4.2		Всего листов раздела 4.2: 3		Всего разделов: 8	Всего листов выписки: 16
30.10.2025г. № КУВИ-001/2025-199875311					
Кадастровый номер:			71:30:090402:467		
Сведения о характерных точках границы части (частей) земельного участка					
Учетный номер части: 71:30:090402:467/2					
Система координат МСК-71.1					
Номер точки	Координаты, м		Описание закрепления на местности	Средняя квадратичная погрешность определения координат характерных точек границ земельного участка, м	
	X	Y			
1	2	3	4	5	
1	733932.87	262065.16	-	-	
2	733928.35	262062	-	-	
3	733933.06	262093.34	-	-	
4	733936.12	262092.96	-	0.1	
5	733937.02	262092.84	-	-	
1	733932.87	262065.16	-	-	

полное наименование должности		<div><p>ДОКУМЕНТ ПОДПИСАН ЭЛЕКТРОННОЙ ПОДПИСЬЮ</p><p>Сертификат: 0091AAF5A599507BC7E6D39D2DFA052F9A</p><p>Владелец: ФЕДЕРАЛЬНАЯ СЛУЖБА ГОСУДАРСТВЕННОЙ РЕГИСТРАЦИИ, КАДАСТРА И КАРТОГРАФИИ</p><p>Действителен: с 16.09.2025 по 10.12.2026</p></div>	инициалы, фамилия

Земельный участок				
вид объекта недвижимости				
Лист № 2 раздела 4.2		Всего листов раздела 4.2: 3		Всего разделов: 8
Всего листов выписки: 16				
30.10.2025г. № КУВИ-001/2025-199875311				
Кадастровый номер:		71:30:090402:467		
Сведения о характерных точках границы части (частей) земельного участка				
Учетный номер части: 71:30:090402:467/3				
Система координат				
Номер точки	Координаты, м		Описание закрепления на местности	Средняя квадратичная погрешность определения координат характерных точек границ земельного участка, м
	X	Y		
1	2	3	4	5
1	733937.02	262092.84	-	-
2	733936.12	262092.96	-	-
3	733933.06	262093.34	-	-
4	733928.35	262062	-	-
5	733932.87	262065.16	-	-
6	733937.02	262092.84	-	-

полное наименование должности	 ДОКУМЕНТ ПОДПИСАН ЭЛЕКТРОННОЙ ПОДПИСЬЮ Сертификат: 0091AAF5A599507BC7E6D39D2DFA052F9A Владелец: ФЕДЕРАЛЬНАЯ СЛУЖБА ГОСУДАРСТВЕННОЙ РЕГИСТРАЦИИ, КАДАСТРА И КАРТОГРАФИИ Действителен: с 16.09.2025 по 10.12.2026	инициалы, фамилия

Земельный участок			
вид объекта недвижимости			
Лист № 3 раздела 4.2	Всего листов раздела 4.2: 3	Всего разделов: 8	Всего листов выписки: 16

30.10.2025г. № КУВИ-001/2025-199875311

Кадастровый номер: 71:30:090402:467

Сведения о характерных точках границы части (частей) земельного участка				
Учетный номер части: 71:30:090402:467/4				
Система координат				
Номер точки	Координаты, м		Описание закрепления на местности	Средняя квадратичная погрешность определения координат характерных точек границ земельного участка, м
	X	Y		
1	2	3	4	5
1	733879.01	262064.93	-	-
2	733879.03	262064.76	-	-
3	733880.78	262064.37	-	-
4	733879.01	262064.93	-	-
1	733902.01	262059.86	-	-
2	733906.06	262059.62	-	-
3	733908.54	262070.49	-	-
4	733904.64	262071.39	-	-
5	733902.01	262059.86	-	-



ДОКУМЕНТ ПОДПИСАН
ЭЛЕКТРОННОЙ ПОДПИСЬЮ

Сертификат: 0091AAF5A599507BC7E6D39D2DFA052F9A

Владелец: ФЕДЕРАЛЬНАЯ СЛУЖБА ГОСУДАРСТВЕННОЙ
РЕГИСТРАЦИИ, КАДАСТРА И КАРТОГРАФИИ
Действителен: с 16.09.2025 по 10.12.2026

полное наименование должности

инициалы, фамилия